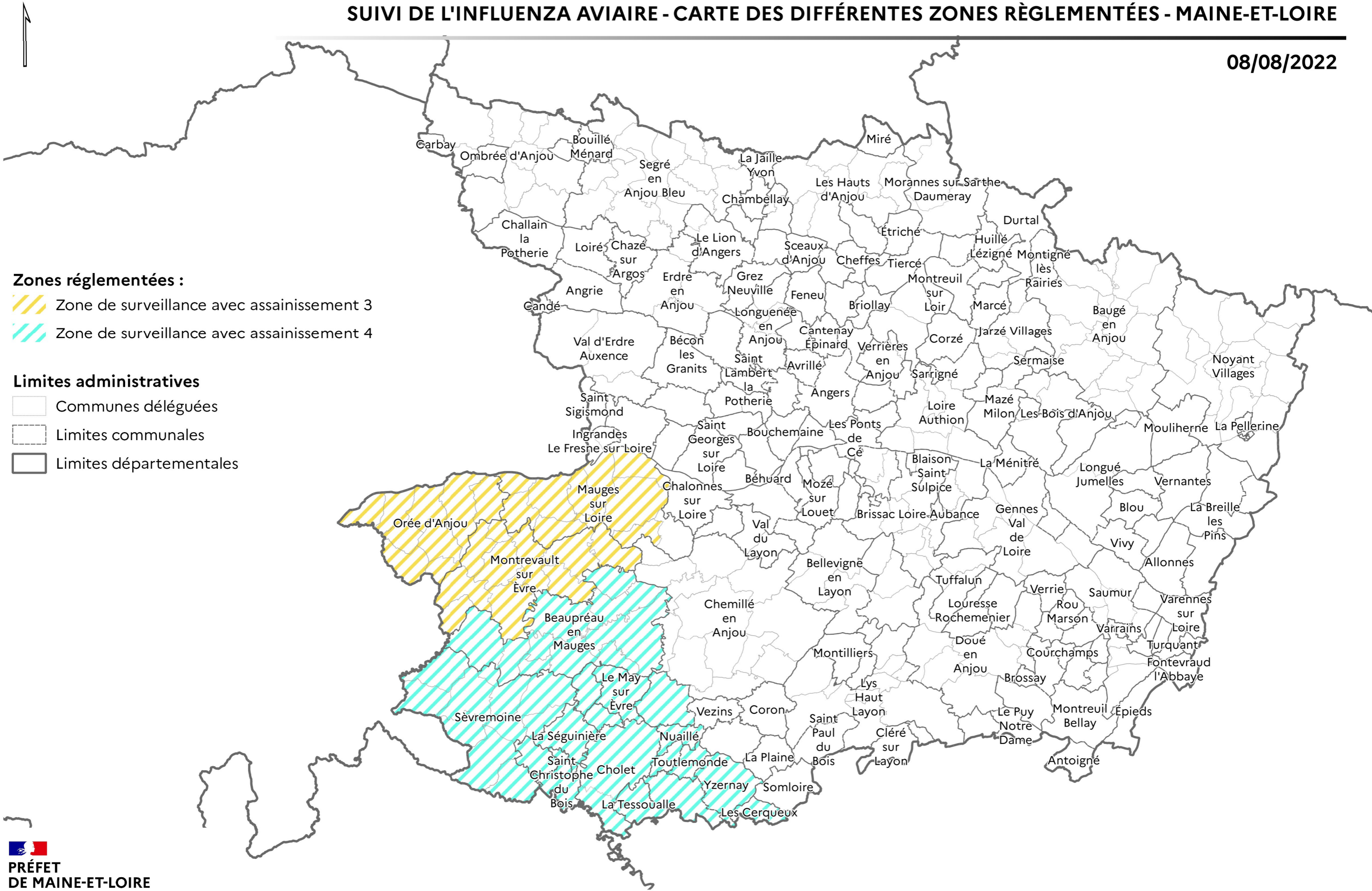




# SUIVI DE L'INFLUENZA AVIAIRE - CARTE DES DIFFÉRENTES ZONES RÉGLEMENTÉES - MAINE-ET-LOIRE




08/08/2022



## Zones réglementées :

-  Zone de surveillance avec assainissement 3
-  Zone de surveillance avec assainissement 4

## Limites administratives


-  Communes déléguées
-  Limites communales
-  Limites départementales

  
**PRÉFET  
DE MAINE-ET-LOIRE**

Liberté  
Égalité  
Fraternité

Réalisation : ©DDPP 49/DDT 49 - 08/08/2022  
Sources : DDPP 49 - extraction SIGNAL  
Fond cartographique : ©Admin Express COG-IGN©-2021

0 10 20 km

Licence de réutilisation 

Direction départementale  
de la protection des populations  
de Maine-et-Loire